





WRRL: 1_F300 - Hydromorphologische Maßn. 1,3, 7-9

-  Maßnahmen in Planung (Umsetzungskonzept)
-  71 Maßnahmen zur Habitatverbesserung im vorhandenen Profil
 - 73.1 Ufergehölzsaum herstellen oder entwickeln
-  70.1 Flächenerwerb zur eigendynamischen Entwicklung
-  Ausgeführte Maßnahmen
 - 73.3 Ufervegetation erhalten, naturnah pflegen
 - 73.1 Ufergehölze herstellen oder entwickeln

Bestand

-  Wanderhilfe für Fische
-  Ausleitungsbauwerk
-  Ausleitungskraftwerk
-  Grundstücke WWA
-  Flusswasserkörper BP20151_F300
-  Gemeindegrenze
-  Gemarkung

Geobasisdaten: Bayerische Vermessungsverwaltung
Vorhaben: **Umsetzungskonzept 1_F300**

Vils von Einmündung Rosenbach bis Einmündung Lauterach

Maßstab: 1 : 5.000	Detailplan 2 Maßn.1, 3, 7-9
Landkreis: Amberg-Weizbach	Plan-Nr.:
Gemeinde:	Anlage: 6

Rieden, Schmidmühlen

Vorhabensträger: **Freistaat Bayern** Vorhabenszeichen(WAL)

Entwurfsverfasser:
WWA Weiden

13.01.2017
Datum

Unterschrift Entwurfsverfasser:

Dateiablage: G:\zanwender\Janker\
Sachgebiet 3.4\Umsetzungskonzepte
entworfen: Baumann
bearbeitet: Janker
geprüft: Fröhlich
Stand: Januar 2017

